

«СОГЛАСОВАНО»
(Администрацией органа местного самоуправления)
« 15 » 2017 г.
И.А. Давиденко
дата подпись ФИО

«УТВЕРЖДАЮ»
(Руководитель образовательного учреждения)
« 15 » 2017 г.
Т.В. Яровая
дата подпись ФИО

«СОГЛАСОВАНО»
(Госавтоинспекцией муниципального образования)
« 15 » 2017 г.
Клюквин В.В.
дата подпись ФИО

ПАСПОРТ

дорожной безопасности образовательного учреждения

1

Муниципального бюджетного дошкольного образовательного учреждения

«Котлубанский детский сад «Ромашка»

(наименование образовательного учреждения)

Общие сведения

Муниципальное бюджетное дошкольное образовательное учреждение
«Котлубанский детский сад «Ромашка»
(Наименование ОУ)

Тип ОУ дошкольное образовательное учреждение

Юридический адрес ОУ: 403018, Волгоградская область, Городищенский район, п. Котлубань, ул. Пролетарская, 10 тел. 8 844 (68) 4 22 45

Фактический адрес ОУ: 403018, Волгоградская область, Городищенский район, п. Котлубань, ул. Пролетарская, 10 тел. 8 844 (68) 4 22 45

Руководители ОУ:

Директор (заведующий) Яровая Татьяна Владимировна 8 961 067 29 57

(фамилия, имя, отчество) (телефон)

Ответственные работники

муниципального органа

образования Рассадникова Светлана Александровна

(должность) (фамилия, имя, отчество)

8 904 757 42 48

(телефон)

Ответственные от

Госавтоинспекции _____

(должность) (фамилия, имя, отчество)

(должность) (фамилия, имя, отчество)

(телефон)

Ответственные работники

за мероприятия по профилактике

детского травматизма _____

(должность) (фамилия, имя, отчество)

(телефон)

Руководитель или ответственный

работник дорожно-эксплуатационной

организации, осуществляющей

содержание УДС: Давиденко Игорь Александрович 8 960 892 47 31

(фамилия, имя, отчество) (телефон)

Руководитель или ответственный

работник дорожно-эксплуатационной

организации, осуществляющей

содержание ТСОДД* Давиденко Игорь Александрович 8 960 892 47 31

(фамилия, имя, отчество) (телефон)

Количество учащихся 100

Наличие уголка по БДД имеется во всех возрастных группах

(если имеется, указать место расположения)

Наличие класса по БДД _____

(если имеется, указать место расположения)

Наличие автогородка (площадки) по БДД имеется площадка

Наличие автобуса в ОУ не имеется

(при наличии автобуса)

Владелец автобуса _____

(ОУ, муниципальное образование и др.)

Время занятий в ОУ: 12-ти часовое пребывание детей в ДОУ

Телефоны оперативных служб:

ЕДДС администрации Городищенского муниципального района: 3-35-49

Отдел полиции МВД РФ по Городищенскому району: 3-16-02, 3-16-07

Пожарная часть: 3-57-01, 3-45-41

Скорая помощь (СРБ): 3-16-03


Содержание

I. План-схемы ОУ.

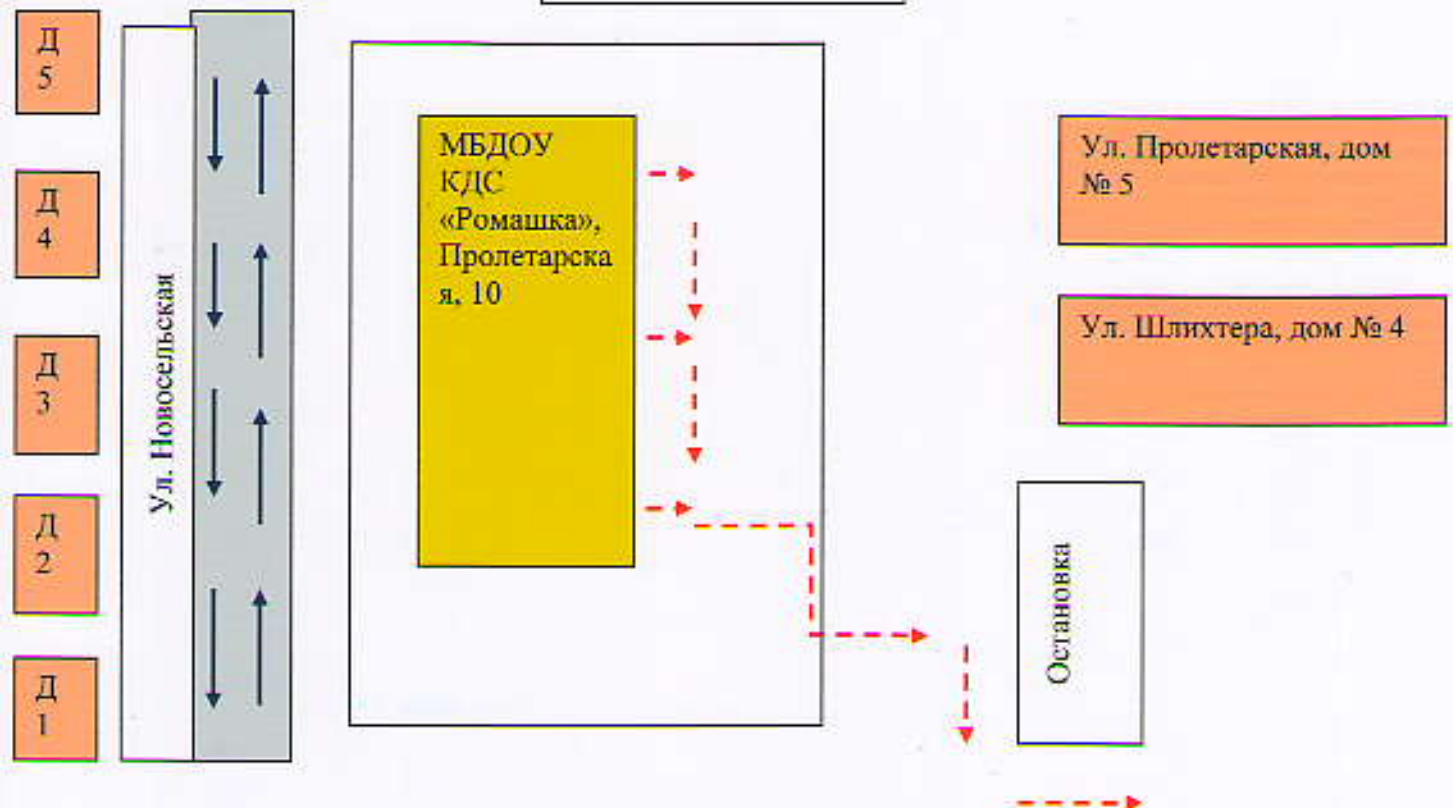
1. район расположения ОУ, пути движения транспортных средств и детей (учеников, обучающихся);
2. пути движения транспортных средств к местам разгрузки/погрузки и рекомендуемых безопасных путей передвижения детей по территории образовательного учреждения.

1. План-схемы ОУ.


План-схема района расположения ОУ, пути движения транспортных средств и детей (учеников)



Частный сектор





1




Ул. Шлихтера

 - жилая застройка

  - движение транспортных средств

 - проезжая часть

 - движение детей в (из) ДОУ

Рекомендации к составлению план-схемы района расположения ОУ

1. Район расположения образовательного учреждения определяется группой жилых домов, зданий и улично-дорожной сетью с учетом остановок общественного транспорта (выходов из станций метро), центром которого является непосредственно образовательное учреждение;

2. Территория, указанная в схеме, включает в себя:

- образовательное учреждение;
- стадион вне территории ОУ, на котором могут проводиться занятия по физической культуре *(при наличии)*;
- парк, в котором преподавателями проводятся занятия на открытом воздухе *(при наличии)*;
- спортивно-оздоровительный комплекс *(при наличии)*;
- жилые дома, в которых проживает большая часть детей (учеников) данного образовательного учреждения;
- автомобильные дороги и тротуары;

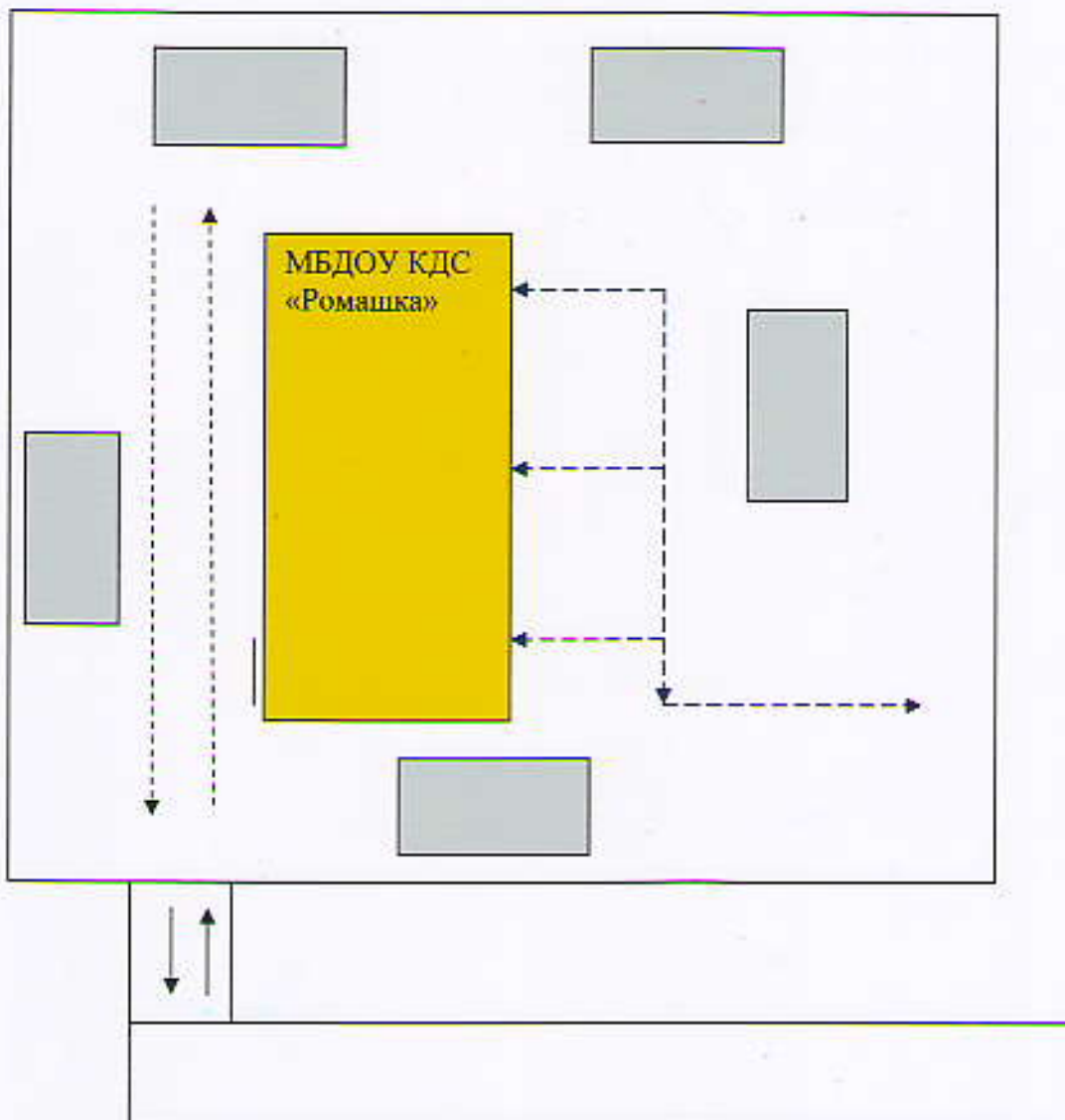
3. На схеме обозначено:

- расположение жилых домов, зданий и сооружений;
- сеть автомобильных дорог;
- пути движения транспортных средств;
- пути движения детей (учеников) в/из образовательного учреждения;
- уличные (наземные – регулируемые / нерегулируемые) и внеуличные (надземные и подземные) пешеходные переходы;
- названия улиц и нумерация домов.






Схема необходима для общего представления о районе расположения ОУ. Для изучения безопасности движения детей на схеме обозначены наиболее частые пути движения учеников от дома (от отдаленных остановок маршрутных транспортных средств) к ОУ и обратно.

При исследовании маршрутов движения детей необходимо уделить особое внимание опасным зонам, где часто дети (ученики, обучающиеся) пересекают проезжую часть не по пешеходному переходу.

Пути движения транспортных средств к местам разгрузки/погрузки и рекомендуемые пути передвижения детей по территории образовательного учреждения



1

-  въезд/выезд грузовых транспортных средств
- 
-  движение грузовых транспортных средств по территории ДОУ
-  движение детей на территории ДОУ
-  веранды для прогулок детей

Рекомендации к составлению схемы пути движения транспортных средств к местам разгрузки/погрузки

На схеме указывается примерная траектория движения транспортного средства на территории ОУ, в том числе место погрузки/разгрузки, а также безопасный маршрут движения детей во время погрузочно-разгрузочных работ.

В целях обеспечения безопасного движения детей по территории ОУ необходимо исключить пересечение пути движения детей и пути движения транспортных средств.